

155 Erfurt – Hohenfelden – Kranichfeld

Ab 19.08.2019
zusätzliche Fahrten
in der Woche und
am Wochenende.




Linienfahrplan

Gültig ab 19.08.2019

Ausflugs- und Freizeittipps
entlang der Linie 155



IHRE ERLEBNISREGION IN THÜRINGEN



Vom ersten Sonnenstrahl bis in die späte Nacht:
Die Erlebnisregion lädt jeden Tag Besucher ein, diese besondere
Mischung aus Natur und Erlebnis zu genießen.

Was erleben Sie in der Erlebnisregion Hohenfelden?

**Aktivpark · Avenida-Therme · Bella Vista · Bootsverleih
Campinggaststätte · Campingplatz · Erlebnisreiten · Falkenhof
Ferienhäuser · Fischer · Hans am See · Hansbar · Kletterwald
Outdoor Camp · Scheunencafe · Spiel- und Sonnenpark
Thüringer Freilichtmuseum... und mehr**



ERLEBNISREGION HOHENFELDEN

Am Stausee 9 · 99448 Hohenfelden


Telefon: (+49) 036450/42081

Internet: www.erlebnisregion-hohenfelden.de

GPS: N 50° 52' 19"; O 11° 10' 36"



Aktivpark Hohenfelden



"endlich was für alle..."

AdventureGolf • Bogen-
schießen • FußballTennis
Bungeetrampolin • Kletter-
spielplatz • Snackterrasse
Streichelzoo



☎ Aktivpark: 036450 431254 🌐 www.aktivpark-hohenfelden.de

Nähere Informationen zum Aktivpark erhalten Sie auf der Seite 15.



Die Bus-Linie 155 – mehr als eine gute Verbindung

Bewegung in der Natur hat heute mehr denn je einen hohen Stellenwert. Aber bereits Ende des 19. Jahrhunderts wurde begonnen, durch das Anlegen von Wanderwegen und Ausflugsgaststätten Naherholungsgebiete zu schaffen. Ein von Erfurtern seit Jahrzehnten genutztes Terrain erstreckt sich vom Willrodaer Forst bis zum Riechheimer Berg. Mit dem Anlegen des Stausees Hohenfelden wurde das Gebiet in den 1960er Jahren bis nach Kranichfeld deutlich erweitert. Es ist damit größer als die Geraauen oder der Steigerwald und erlaubt Touren mit vielen Natureindrücken. Die Ortschaften und Ausflugsziele sind mit der Bus-Linie 155 ab Erfurt bequem erreichbar.

Mit dieser Broschüre möchten wir die Region näher vorstellen und Tipps geben, dieses Gebiet für sich, die Familie und Freunde zu entdecken – zu Fuß oder per Fahrrad, denn auch das ist mit der Bus-Linie 155 möglich.

In der Gegenrichtung bietet die Bus-Linie 155 für Gäste der Region eine gute Möglichkeit, die Landeshauptstadt Erfurt mit ihren vielen Sehenswürdigkeiten zu besuchen oder zum Einkaufsbummel aufzubrechen.

TIPP In der Mitte dieses Heftes finden Sie eine Übersichtskarte mit ausgewählten Ausflugstipps.



Umstieg			SMS	
52, 53, 61, 234, 235, 350	○	Busbahnhof		BUSB
51, 52, 53, 60	○	Rudolstädter Straße		RUDS
51, 53, 60, 65, 235	○	Einkaufszentrum		EINZ
51, 60	○	Linde		LIND
51, 60	○	Dittelstedt		DITT
51, 60	○	Stadtrain		STAR
51, 53, 60	▽	Über den Krautländern		KRAU
51, 53, 60	○	Urbich		URBI
51, 60	○	Niedernissa		NIED
	○	Haarberg		HAAB
235	○	Klettbach		KLET
	○	Nauendorf		NAUD
238	○	Hohenfelden		HOHF
238	○	Hohenfelden, Therme		HOHT
238	○	Hohenfelden, Campingplatz		HOHC
238	○	Hohenfelden		HOHF
	○	Riechheim		RIEC
	○	Riechheimer Berg		RIEB
	○	Kranichfeld, Sandbergstraße		KRSA
236, 237, 238	○	Kranichfeld, Bahnhof		KRAB
236, 237	○	Kranichfeld, Meininger Hof		KRAM
	△	Kranichfeld, Neumalsweg		KRAN
236, 237	○	Kranichfeld, Lindental		KRLI

Tarifzone 10

TZ 522

Tarifzone 523

barrierefrei
(Bahnsteigkante ≥ 18 cm)

Fahrkartenautomat
 Carsharing

GEHEIMTIPP

Hier noch ein Geheimitipp: Im **Familienpass der Stadt Erfurt** gibt es wieder einen Gutschein für eine Sondergruppentageskarte in den Herbstferien, einzulösen im **EVAG-Mobilitätszentrum am Anger**.

BUS**155 Erfurt – Hohenfelden – Kranichfeld**

Montag - Freitag										T
Busbahnhof, Steig 2	ab			9.10	11.10	13.10	15.10	17.10	19.10	22.10
Rudolstädter Straße				9.13	11.13	13.13	15.13	17.13	19.13	22.13
Einkaufszentrum				9.15	11.15	13.15	15.15	17.15	19.15	22.15
Linde				9.16	11.16	13.16	15.16	17.16	19.16	22.16
Dittelstedt				9.17	11.17	13.17	15.17	17.17	19.17	22.17
Stadtrain				9.18	11.18	13.18	15.18	17.18	19.18	22.18
Über den Krautländern				9.19	11.19	13.19	15.19	17.19	19.19	22.19
Urbich				9.20	11.20	13.20	15.20	17.20	19.20	22.20
Niedermissa				9.22	11.22	13.22	15.22	17.22	19.22	22.22
3 Anger, Gleis 4	ab	4.30	5.27							
3 Urbicher Kreuz	an	4.55	5.47							
Urbicher Kreuz, Steig 2	ab	4.58	5.50							
Haarberg		5.01	5.53	9.25	11.25	13.25	15.25	17.25	19.25	22.25
Klettbach		5.06	5.58	9.30	11.30	13.30	15.30	17.30	19.30	22.30
Nauendorf		5.11	6.03	9.35	11.35	13.35	15.35	17.35	19.35	22.35
Hohenfelden				9.40	11.40			17.40	19.40	22.40
Hohenfelden, Therme		5.14	6.06	9.44	11.44	13.38	15.38	17.44	19.44	22.44
Hohenfelden, Campingplatz		5.15	6.07	9.45	11.45	13.39	15.39	17.45	19.45	22.45
Hohenfelden										
Riechheim										
Riechheimer Berg	an									
Kranichfeld, Sandbergstraße		5.18	6.10	9.48	11.48	13.42	15.42	17.48	19.48	22.48
Kranichfeld, Bahnhof		5.19	6.11	9.49	11.49	13.43	15.43	17.49	19.49	22.49
EB 26 nach Weimar	ab			10.04	12.04	14.04	16.04	18.04	20.04	
Kranichfeld, Meininger Hof		5.20	6.12	9.50	11.50	13.44	15.44	17.50	19.50	22.50
Kranichfeld, Lindental	an	5.23	6.15	9.53	11.53	13.47	15.47	17.53	19.53	22.53

BUS**155 Erfurt – Hohenfelden – Kranichfeld**

Samstag										
Busbahnhof, Steig 2	ab	9.10	11.10	13.10	15.10	17.10	T	T		
Rudolstädter Straße		9.13	11.13	13.13	15.13	17.13	19.13	22.13		
Einkaufszentrum		9.15	11.15	13.15	15.15	17.15	19.15	22.15		
Linde		9.16	11.16	13.16	15.16	17.16	19.16	22.16		
Dittelstedt		9.17	11.17	13.17	15.17	17.17	19.17	22.17		
Stadtrain		9.18	11.18	13.18	15.18	17.18	19.18	22.18		
Über den Krautländern		9.19	11.19	13.19	15.19	17.19	19.19	22.19		
Urbich		9.20	11.20	13.20	15.20	17.20	19.20	22.20		
Niedermissa		9.22	11.22	13.22	15.22	17.22	19.22	22.22		
3 Anger, Gleis 4	ab									
3 Urbicher Kreuz	an									
Urbicher Kreuz, Steig 2	ab									
Haarberg		9.25	11.25	13.25	15.25	17.25	19.25	22.25		
Klettbach		9.30	11.30	13.30	15.30	17.30	19.30	22.30		
Nauendorf		9.35	11.35	13.35	15.35	17.35	19.35	22.35		
Hohenfelden		9.40					19.40	22.40		
Hohenfelden, Therme		9.44	11.38	13.38	15.38	17.38	19.44	22.44		
Hohenfelden, Campingplatz		9.45	11.39	13.39	15.39	17.39	19.45	22.45		
Hohenfelden			11.44		15.44					
Riechheim			11.48		15.48					
Riechheimer Berg	an		11.49		15.49					
Kranichfeld, Sandbergstraße		9.48		13.42		17.42	19.48	22.48		
Kranichfeld, Bahnhof		9.49		13.43		17.43	19.49	22.49		
EB 26 nach Weimar	ab	10.04		14.04		18.04	20.04			
Kranichfeld, Meininger Hof		9.50		13.44		17.44	19.50	22.50		
Kranichfeld, Lindental	an	9.53		13.47		17.47	19.53	22.53		

T = Testbetrieb

Heiligabend bis 17:00 Uhr und Silvester bis 23:00 Uhr wie Samstag, anschließend nach Sonderfahrplan.

Auf dieser Linie verkehrt vom 19.04. bis 31.10.2019 und vom 10.04. bis 31.10.2020 der Radwanderbus.

Diese Linie verkehrt am 20.09., 25.12.2019, 10.04., 12.04., 01.05. und 31.05.2020 ab 20:00 Uhr wie Samstag.




BUS**155 Erfurt – Hohenfelden – Kranichfeld**

Sonn- und Feiertag							T	T	
Busbahnhof, Steig 2	ab	9.10	11.10	13.10	15.10	17.10	19.10	22.10	
Rudolstädter Straße		9.13	11.13	13.13	15.13	17.13	19.13	22.13	
Einkaufszentrum		9.15	11.15	13.15	15.15	17.15	19.15	22.15	
Linde		9.16	11.16	13.16	15.16	17.16	19.16	22.16	
Dittelstedt		9.17	11.17	13.17	15.17	17.17	19.17	22.17	
Stadtrain		9.18	11.18	13.18	15.18	17.18	19.18	22.18	
Über den Krautländern		9.19	11.19	13.19	15.19	17.19	19.19	22.19	
Urbich		9.20	11.20	13.20	15.20	17.20	19.20	22.20	
Niedermissa		9.22	11.22	13.22	15.22	17.22	19.22	22.22	
3 Anger, Gleis 4	ab								
3 Urbicher Kreuz	an								
Urbicher Kreuz, Steig 2	ab								
Haarberg		9.25	11.25	13.25	15.25	17.25	19.25	22.25	
Klettbach		9.30	11.30	13.30	15.30	17.30	19.30	22.30	
Nauendorf		9.35	11.35	13.35	15.35	17.35	19.35	22.35	
Hohenfelden		9.40					19.40	22.40	
Hohenfelden, Therme		9.44	11.38	13.38	15.38	17.38	19.44	22.44	
Hohenfelden, Campingplatz		9.45	11.39	13.39	15.39	17.39	19.45	22.45	
Hohenfelden			11.44		15.44				
Riechheim			11.48		15.48				
Riechheimer Berg	an		11.49		15.49				
Kranichfeld, Sandbergstraße		9.48		13.42		17.42	19.48	22.48	
Kranichfeld, Bahnhof		9.49		13.43		17.43	19.49	22.49	
EB 26 nach Weimar	ab	10.04		14.04		18.04	20.04		
Kranichfeld, Meininger Hof		9.50		13.44		17.44	19.50	22.50	
Kranichfeld, Lindental	an	9.53		13.47		17.47	19.53	22.53	




BUS**155 Kranichfeld – Hohenfelden – Erfurt**

Montag - Freitag										T
Kranichfeld, Lindental	ab	5.26	6.17	10.00	12.00	14.00	16.00	18.00	20.00	23.00
Kranichfeld, Neumalsweg		5.27	6.18	10.01	12.01	14.01	16.01	18.01	20.01	23.01
Kranichfeld, Meininger Hof		5.28	6.19	10.02	12.02	14.02	16.02	18.02	20.02	23.02
EB 26 von Weimar	an		6.08	9.59	11.59	13.59	15.59	17.59	19.59	
Kranichfeld, Bahnhof		5.30	6.21	10.04	12.04	14.04	16.04	18.04	20.04	23.04
Kranichfeld, Sandbergstraße		5.31	6.22	10.05	12.05	14.05	16.05	18.05	20.05	23.05
Riechheimer Berg	ab									
Riechheim										
Hohenfelden										
Hohenfelden, Campingplatz		5.34	6.25	10.08	12.08	14.08	16.08	18.08	20.08	23.08
Hohenfelden, Therme		5.35	6.26	10.09	12.09	14.09	16.09	18.09	20.09	23.09
Hohenfelden		5.40			12.14	14.14	16.14			23.14
Nauendorf		5.44	6.29	10.12	12.18	14.18	16.18	18.12	20.12	23.18
Klettbach		5.49	6.35	10.18	12.24	14.24	16.24	18.18	20.17	23.23
Haarberg		5.54	6.40	10.23	12.29	14.29	16.29	18.23	20.22	23.28
Urbicher Kreuz, Steig 1	an									
3 Urbicher Kreuz, Steig 1	ab									
3 Anger, Gleis 3	an									
Niedermissa		5.57	6.43	10.26	12.32	14.32	16.32	18.26	20.25	23.31
Urbich		5.59	6.45	10.28	12.34	14.34	16.34	18.28	20.27	23.33
Stadtrain		6.01	6.47	10.30	12.36	14.36	16.36	18.30	20.29	23.35
Dittelstedt		6.02	6.48	10.31	12.37	14.37	16.37	18.31	20.30	23.36
Linde		6.03	6.49	10.32	12.38	14.38	16.38	18.32	20.31	23.37
Einkaufszentrum		6.05	6.51	10.34	12.40	14.40	16.40	18.34	20.33	23.39
Rudolstädter Straße		6.07	6.53	10.36	12.42	14.42	16.42	18.36	20.35	23.41
Busbahnhof	an	6.11	6.57	10.40	12.46	14.46	16.46	18.40	20.39	23.45

BUS 155 Kranichfeld – Hohenfelden – Erfurt

Samstag							T	T
Kranichfeld, Lindental	ab	10.00		14.00		18.00	20.00	23.00
Kranichfeld, Neumalsweg		10.01		14.01		18.01	20.01	23.01
Kranichfeld, Meininger Hof		10.02		14.02		18.02	20.02	23.02
 EB 26 von Weimar	an	9.59		13.59		17.59	19.59	
Kranichfeld, Bahnhof		10.04		14.04		18.04	20.04	23.04
Kranichfeld, Sandbergstraße		10.05		14.05		18.05	20.05	23.05
Riechheimer Berg	ab		11.58		15.58			
Riechheim			11.59		15.59			
Hohenfelden			12.04		16.04			
Hohenfelden, Campingplatz		10.08	12.08	14.08	16.08	18.08	20.08	23.08
Hohenfelden, Therme		10.09	12.09	14.09	16.09	18.09	20.09	23.09
Hohenfelden				14.14			20.14	23.14
Nauendorf		10.12	12.12	14.18	16.12	18.12	20.18	23.18
Klettbach		10.17	12.17	14.23	16.17	18.17	20.23	23.23
Haarberg		10.22	12.22	14.28	16.22	18.22	20.28	23.28
Urbicher Kreuz, Steig 1	an							
 3 Urbicher Kreuz, Steig 1	ab							
 3 Anger, Gleis 3	an							
Niedermissa		10.25	12.25	14.31	16.25	18.25	20.31	23.31
Urbich		10.27	12.27	14.33	16.27	18.27	20.33	23.33
Stadtrain		10.29	12.29	14.35	16.29	18.29	20.35	23.35
Dittelstedt		10.30	12.30	14.36	16.30	18.30	20.36	23.36
Linde		10.31	12.31	14.37	16.31	18.31	20.37	23.37
Einkaufszentrum		10.33	12.33	14.39	16.33	18.33	20.39	23.39
Rudolstädter Straße		10.35	12.35	14.41	16.35	18.35	20.41	23.41
Busbahnhof	an	10.39	12.39	14.45	16.39	18.39	20.45	23.45

BUS 155 Kranichfeld – Hohenfelden – Erfurt

Sonn- und Feiertag							T	T
Kranichfeld, Lindental	ab	10.00		14.00		18.00	20.00	23.00
Kranichfeld, Neumalsweg		10.01		14.01		18.01	20.01	23.01
Kranichfeld, Meininger Hof		10.02		14.02		18.02	20.02	23.02
 EB 26 von Weimar	an	9.59		13.59		17.59	19.59	
Kranichfeld, Bahnhof		10.04		14.04		18.04	20.04	23.04
Kranichfeld, Sandbergstraße		10.05		14.05		18.05	20.05	23.05
Riechheimer Berg	ab		11.58		15.58			
Riechheim			11.59		15.59			
Hohenfelden			12.04		16.04			
Hohenfelden, Campingplatz		10.08	12.08	14.08	16.08	18.08	20.08	23.08
Hohenfelden, Therme		10.09	12.09	14.09	16.09	18.09	20.09	23.09
Hohenfelden				14.14			20.14	23.14
Nauendorf		10.12	12.12	14.18	16.12	18.12	20.18	23.18
Klettbach		10.17	12.17	14.23	16.17	18.17	20.23	23.23
Haarberg		10.22	12.22	14.28	16.22	18.22	20.28	23.28
Urbicher Kreuz, Steig 1	an							
 3 Urbicher Kreuz, Steig 1	ab							
 3 Anger, Gleis 3	an							
Niedermissa		10.25	12.25	14.31	16.25	18.25	20.31	23.31
Urbich		10.27	12.27	14.33	16.27	18.27	20.33	23.33
Stadtrain		10.29	12.29	14.35	16.29	18.29	20.35	23.35
Dittelstedt		10.30	12.30	14.36	16.30	18.30	20.36	23.36
Linde		10.31	12.31	14.37	16.31	18.31	20.37	23.37
Einkaufszentrum		10.33	12.33	14.39	16.33	18.33	20.39	23.39
Rudolstädter Straße		10.35	12.35	14.41	16.35	18.35	20.41	23.41
Busbahnhof	an	10.39	12.39	14.45	16.39	18.39	20.45	23.45

T = Testbetrieb

Heiligabend bis 17:00 Uhr und Silvester bis 23:00 Uhr wie Samstag, anschließend nach Sonderfahrplan.

Auf dieser Linie verkehrt vom 19.04. bis 31.10.2019 und vom 10.04. bis 31.10.2020 der Radwanderbus.

Diese Linie verkehrt am 20.09., 25.12.2019, 10.04., 12.04., 01.05. und 31.05.2020 ab 20:00 Uhr wie Samstag.



Radwanderbus

Ab **Karfreitag bis zum 31. Oktober** wird die Linie 155 an den Wochenenden und an thüringenweiten Feiertagen mit dem Radwanderbus bedient.

Um sicherzustellen, dass ausreichend Platz zur Verfügung steht, müssen sich Gruppen mindestens 3 Tage vorher anmelden unter:

Telefon: 0361 564-4682 (Mo – Fr: 08:00 – 15:00 Uhr)

E-Mail: sonderfahrten@stadtwerke-erfurt.de

Ausgewählte Tickets

Die **Gruppentageskarte** gilt für bis zu fünf Personen oder eine Familie (bis 2 Erwachsene und beliebig viele eigene Kinder/Enkel bis einschließlich 14 Jahre) in den gewählten Tarifzonen bis 03:00 Uhr des Folgetages. Anstelle je einer Person kann ein Fahrrad mitgenommen werden.

Sie nutzen eine **Wochen- oder Monatskarte**, das **Abo Solo oder Abo Plus**? Für Fahrten, die über das Stadtgebiet Erfurt (Tarifzone 10) hinausgehen, benötigen Sie bis Kranichfeld eine Anschlussfahrkarte je Fahrt und Richtung im RegioTarif, Preisstufe 2.

Für die Beförderung von Fahrrädern nutzen Sie bitte die **Hunde-/Fahrrad-Karte**. Diese kostet 1,60 Euro und gilt verbundweit 360 Minuten ab Entwertung.



Die erste Station außerhalb des Erfurter Beckens und hinter der Autobahn ist **Klettbach**. Nahe Klettbach befindet sich die mit 438 m über NN höchstgelegene **Bockwindmühle** Deutschlands. Von April bis Oktober ist sie jeden vierten Sonntag in der Zeit von 10 bis 17 Uhr geöffnet.

Forsthaus Willrode

Der Willroder Forst ist mit seinem Forsthaus für Generationen von Erfurtern Ausflugsziel gewesen. Lange dem Verfall preisgegeben, ist die ehemalige Wasserburg heute wieder ein beliebter Rastplatz für Wanderfreunde sowie Sitz des Vereins der Freunde und Förderer des Forsthauses Willrode e.V. und des Forstamtes Willrode. Verein und Forstamt organisieren Veranstaltungen, die Sie auch in unserem Veranstaltungskalender finden. Der Wildladen am Forsthaus bietet regionale Wildprodukte in küchenfertigen Portionen zum Direktverkauf.

www.willrode.de



Einkehrmöglichkeiten



Holzstübl Klettbach, Landgasthaus Riechheim, Berggasthaus Riechheimer Berg



AKTIVTIPP



Der kleine Ort ist als Ausgangspunkt für Wanderungen zu Fuß und mit dem Rad in alle Himmelsrichtungen bestens geeignet. Durch Klettbach führt ein Wanderweg zur Ausflugsgaststätte **Stiefelburg** (► 4 km). Auch das **Berggasthaus Riechheimer Berg** (► 6 km) ist auf ausgeschildertem Weg gut zu erreichen.

Der Weg nach Erfurt mit EVAG-Anschluss zur **H Urbicher Kreuz**, zur **H Windischholzhausen** oder zum **Buchenberg** ist etwa 8 km lang und gut ausgeschildert. Auch in der Gegenrichtung sind die genannten Haltestellen gut als Ausgang für eine Wanderung geeignet.



„Nächster Halt: Nauendorf.“ Auch von hier führen ausgeschilderte Wanderwege zum **Riechheimer Berg** und zur **Stiefelburg**. Gut zu Fuß zu erreichen sind ebenfalls der Ort Hohenfelden und die **Erlebnisregion am Stausee** mit vielen Attraktionen.

Alternativ tritt man von hier nach einer Stärkung den Rückweg nach **H Klettbach** an.



TIPP Europas Osten vor der Haustür

Dies gilt zwar nur gastronomisch, doch bietet das Ukrainische Restaurant Kasatschok in Nauendorf eine Speisekarte, die sich deutlich von der deutschen oder italienischen Gastronomie unterscheidet: Borschtsch, Blinis mit Kaviar, Zarenfisch oder Störschaschlik. Tourenvorschläge für Verdauungsspaziergänge finden Sie in dieser Broschüre. www.restaurant-kasatschok.de



AKTIVTIPP

Radtour: Klettbach – Bad Berka – Kranichfeld ► 24 km | ab **H Klettbach**

Die meisten Radwege der Region sind gekennzeichnet von einem Auf und Ab, ohne dass durchschnittliche Radlerinnen und Radler dabei überfordert sind.

Wer mit dem Fahrrad den Radwanderbus nutzt, erspart sich den Anstieg durch den Willroder Forst und kann ab **H Klettbach** eine gut ausgebaute Strecke nach **Bad Berka** nutzen. Sie führt über **Tonndorf** weiter nach **Tiefengruben**, eines der am besten erhaltenen Rundplatzdörfer Deutschlands. Von Bad Berka bis **H Kranichfeld** führt die Tour über den bekannten und beliebten **Ilmtalradweg**. Hier angekommen, kann der Radwanderbus Richtung Erfurt genutzt oder über **Riechheim** oder **Klettbach** Erfurt angesteuert werden. Auf dem ca. 21 km langen Rückweg sorgen einige Anstiege für eine leicht höhere Pulsfrequenz und anschließenden guten Schlaf.



Der Ort liegt zwischen dem **Riechheimer Berg** und der **Stausee-Erlebnisregion**. Er kann Ausgangspunkt und Ziel zahlreicher Touren sein.

Als Rundwege ausgezeichnet sind der **Museumsrundweg Hohenfelden** und der **Kranich-Rundwanderweg 3**, dessen Nordteil ca. 21 km lang ist. Man muss kein Wanderfreak sein, um Hohenfelden zu genießen. Im Ort gibt es zahlreiche historische Bauwerke, die ein Teil des Freilichtmuseums sind und zur Stausee-Erlebnisregion führen gut begehbare Wege.



Einkehrmöglichkeiten



„Einkehr zur alten Pfarre“, Gasthaus „Waldschmaus“, Limonadenpavillon, Seeterrassen Hohenfelden „Bella Vista“

Thüringer Freilichtmuseum Hohenfelden

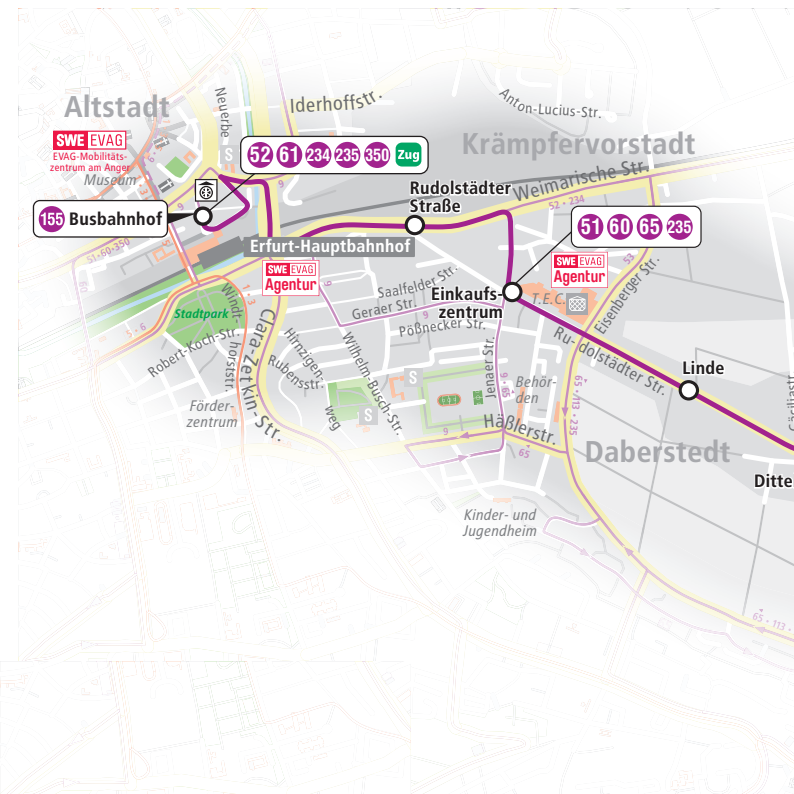
eingeschränkt



In mehr als 30 historischen Gebäuden wird im Freilichtmuseum Hohenfelden Geschichte erlebbar. Die Ausstellung ist zweigeteilt: Im Ort selbst verteilt gibt es mehrere Gebäude, die für das Dorfleben eine große Bedeutung hatten und heute dem Museum angegliedert sind. Dazu gehören eine Einklassenschule und das Dorfbrauhaus. Eine separate Ausstellungsfläche befindet sich fußläufig ca. 1 km vom Ortskern entfernt. Hier sind Häuser aufgebaut, die aus verschiedenen Gebieten Thüringens stammen. Zu sehen sind u.a. Bauernhöfe, Werkstätten, ein Umgebindehaus, die älteste Windmühle Thüringens sowie der Limonadenpavillon aus Friedrichroda.

www.freilichtmuseum-hohenfelden.de





© Kartografie: Baumgardt Consultants, Gesellschaft für Marketing und Kommunikation bF, www.baumgardt-online.de

Zeichenerklärung

-  Bus-Linie 155
-  ausgewählte Fahrten
-  Abschnitt wird nur samstags, sonntags und an Feiertagen bedient
-  Hier ist das komplette VMT-Fahrkartensortiment erhältlich
-  Endhaltestelle mit Liniennummer
-  Schule
-  Shopping-Center
-  Kirche
-  Bürgeramt, Bürgermeister-Wagner-Str. 1
Telefon Fundsachen: 0361 655 7732

Freizeit Tipps

-  TIPP
-  Wandertour
-  Radtour
-  Museum/Kulturtipp
-  Gastwirtschaft
-  für Kinder
-  Barrierefrei





Stausee und Freizeitpark Hohenfelden

Dort, wo vor vielen Jahren Torf abgebaut wurde, ist eine der attraktivsten Erlebnisregionen Thüringens entstanden. Schon vor etwa 50 Jahren wurde der See angelegt. Er ist ca. 4 m tief, 370 m breit und 1.150 m lang.

An dessen Nordufer befindet sich der bekannte „Spiel- und Sonnenpark“ Hohenfelden mit Liegewiese und Kinderspielplatz sowie einen Bootsverleih.



Avenida-Therme

Ebenfalls an der Nordseite und direkt mit der Bus-Linie 155 zu erreichen, befindet sich die Avenida-Therme mit einem Freizeit- und Familienbad, einer mediterranen Saunawelt und zahlreichen Wellnessangeboten.

*Freizeitbad und die Saunawelt sind barrierefrei und mit Rollstuhl zugänglich. Ein barrierefreier Einstieg in das Erlebnisbecken ist nicht vorhanden. Die Mitarbeiter der Badaufsicht sind beim Einstieg ins Wasser unterstützend vor Ort.



Avenida-Therme eingeschränkt*



TIPP Schloss Tonndorf

Von Nauendorf oder dem Stausee ist Tonndorf gut zu Fuß zu erreichen. Nicht zu übersehen – das gleichnamige Schloss. Es hat eine sehr wechselhafte Geschichte, die im Mittelalter beginnt. In den letzten 20 Jahren wurde und wird das Baudenkmal wieder vielfältig belebt und bewohnt. Unter anderem am ersten Wochenende im Advent öffnet es seine Tore und lädt zum Adventszauber, einem sinnereichen Kulturspektakel, ein. www.schloss-tonndorf.de



Eine andere Art von Entspannung bietet das **Restaurant „Bella Vista“** mit einer großen Freiterrasse, die einen herrlichen Blick über den See, hin zum Riechheimer Berg, ermöglicht..

Campingplatz

Der auf der gegenüber liegenden Seite des Sees gelegene Campingplatz hat eine Größe von 15 ha. Zusätzlich zu zahlreichen Dauerplätzen bietet er 120 Touristenstellplätze sowie 39 Ferienhäuser.

Durch die Haltestelle in unmittelbarer Nähe, ist der Ausflug in die Landeshauptstadt mit der Bus-Linie 155 problemlos möglich.

Aktivpark Hohenfelden

Ein weiteres Highlight am Stausee ist der Aktivpark Hohenfelden. Sein Kletterwald bietet unterschiedliche Schwierigkeitsgrade und ermöglicht Abenteuer vor der „Haustür“. Der Nachwuchs kann sich auf dem Kletterspielplatz und am Bungeetrampolin auf Höheres vorbereiten, während sich Eltern oder Großeltern auf der Snackterrasse etwas Ruhe gönnen.

www.erlebnisregion-hohenfelden.de



Einkehrmöglichkeiten

Seeterrassen Hohenfelden
„Bella Vista“, Campinggaststätte
„Platzwirt“





Zirka 10 km von Erfurt entfernt befindet sich die höchste Erhebung der Region, der Riechheimer Berg. Als lohnendes Wanderziel ist er von Erfurt als auch von den in dieser Broschüre beschriebenen Orten gut zu erreichen und kann in Touren als lohnender Ort einer Rast integriert werden.

Auf jeder zweiten Tour des 155ers wird der **H** Riechheimer Berg angefahren und von dort ist es ein kurzer Spaziergang bis zum

Gipfel, auf dem sich seit 1895 auch das Berggasthaus befindet. Eine schöne Aussicht über Täler und Hügel ist an vielen Stellen möglich.



TIPP Bauernhof wird Berggasthof



1894 fand in Erfurt, auf dem Gelände des jetzigen Stadtparks, eine Industrie- und Gewerbeausstellung statt. Dort wurde auch ein 200 Jahre alter Bauernhof gezeigt. Nach Beendigung der Ausstellung wurde der Hof abermals abgetragen und auf dem Riechheimer Berg neu errichtet. Im Laufe der Zeit wurde angebaut und umgebaut, aber seit dieser Zeit treibt es jährlich tausende von Erfurtern auf ihren Hausberg, weit vor den Toren der Stadt. | www.gaststaette-riechheimer-berg.de



TIPP Fossilien suchen

Vor über 200 Mio Jahren war unser Ausflugsgebiet noch Meeresgrund. Heute zeugt davon eine Muschelkalkplatte, die sich über den Willroder Forst bis zum 513 m hohem Riechheimer Berg zieht. Das Erfurter Naturkundemuseum zeigt davon ein beeindruckendes „Wandrelief“ mit unzähligen Versteinerungen. Wer sich selbst auf die Suche begeben möchte, muss nur an den Felldrändern den Boden absuchen.

TIPP Sonnenhof

Zwischen Riechheimer Berg und dem Freigelände des Freilichtmuseums liegt etwa auf halbem Weg der Sonnenhof.

Betrieben wird hier ein kleines Ausflugslokal mit vegetarischer Küche, das sonnabends und sonntags geöffnet ist. Zur Kaffeezeit gibt es selbstgebackenen Kuchen und von der Terrasse haben die Gäste einen wunderbaren Blick auf Hohenfelden und den Stausee.

www.gemeinschaft-sonnenhof.de



Geocaching – modernes Schnitzeljagdabenteuer

Auch wenn es keine echten Schätze und diese auch häufig nicht vergraben liegen, wird der Familienausflug zum Abenteuer und Kinder wie Erwachsene zu Entdeckern. Statt Schatztruhe gibt es meistens eine Box oder Dose in unterschiedlichen Größen, in der man etwas mitgebrachtes hinterlässt und sich dafür etwas anderes entnehmen kann. Mindestens jedoch hinterlässt man einen Eintrag im Logbuch.

Die Verstecke und weitere Informationen sind auf www.geocaching.com und anderen Portalen im Internet verzeichnet. Aktuell sind hier um den Riechheimer Berg sechs, rund um den Stausee ebenfalls sechs sowie in und um Kranichfeld neun „Schätze“ gelistet. Rund um Erfurt gibt es noch viele weitere Geocaching-Verstecke und deshalb ist allen Schatzsuchern eine Abo-Karte der EVAG wärmstens zu empfehlen!

AKTIVTIPP





Kranichfeld, Meininger Hof



Baumbachhaus
und Museums-Café



Einkehrmöglichkeiten

Museums-Café im Baumbachhaus, Gaststätte „Bremer Hof“, Hotel „Meininger Hof“, Bäckerei und Eis-café Flassig, Café „Burgterrasse“

Die Bus-Linie 155 endet in Kranichfeld, der Zwei-Burgen-Stadt am südöstlichen Ende des vorgestellten Gebietes. Auch hier gibt es viel zu entdecken und die Stadt ist Ausgangspunkt für erlebnisreiche Touren.

Baumbachhaus

Erster Anlaufpunkt sollte das Baumbachhaus sein. In diesem Gebäude aus dem 16. Jahrhundert wurde Rudolf Baumbach geboren, der als Heimatdichter auch das Lied „Hoch auf dem gelben Wagen“ verfasste. Das Haus beherbergt ein kleines Museum mit Museums-Café und auch das Tourismusbüro der Stadt, welches viel Informationsmaterial für interessierte Besucher bereit hält.



Oberschloss und Niederburg

Eine Burg der Stadt heißt **Oberschloss**. Das märchenhaft anmutende Renaissanceschloss hat eine zwiespältige Vergangenheit, über die auch das Museum hinter den dicken Mauern informiert.



TIPP Pilzregion

Wenn Sie eingefleischte Erfurter Pilzfreunde fragen, wo diese zum Sammeln unterwegs sind, wird eine Gegend sehr oft genannt werden – natürlich nicht im Detail. Es sind die Wälder zwischen dem Forsthaus Willrode und Kranichfeld. Die besten Stellen bleiben geheim. Allseits bekannt jedoch ist, dass nur essbare und bekannte Pilze in den Korb gehören!



Auch die **Niederburg** wurde mehrfach umfunktioniert und ist heute ein interessantes und beliebtes Ausflugsziel. Neben weiteren Veranstaltungen ist hier die Heimat des **Adler- und Falkenhofes**. Attraktion einer jeden Flugvorführung ist der sagenumwobene Andenkondor mit einer Flügelspannweite von zirka drei Metern.



AKTIVTIPP



Wanderungen: Kranich-Rundwege ▶ 7,5 km bis 25 km

Von Kranichfeld ausgehend, gibt es eine Reihe von Rundwanderwegen. Es sind fünf Kranich-Rundwege und der Rundwanderweg Oberschloss. Alle sind sehr gut ausgeschildert.

Während die Kranich-Rundwege mit Streckenlängen von 7,5 km bis 25 km eher den Wanderer ansprechen, ist der Rundwanderweg Oberschloss etwas für Spaziergänger.

AKTIVTIPP



Radtouren:

Kranichfeld – Stadtilm ▶ 15 km

Kranichfeld – Ilmenau ▶ 37 km

Kranichfeld – Weimar ▶ 29 km



Kranichfeld bietet sich als Ausgangspunkt für den **Ilmtal-Radweg** an. Flussaufwärts führt die Strecke nach **Stadtilm** oder weiter nach **Ilmenau**. Die Rückfahrt kann mit dem Hopperticket per Bahn nach Erfurt erfolgen. Geübte Radlerinnen und Radler fahren weiter von Ilmenau nach Elgersburg und genießen den **Geraradweg** bis Erfurt (47 km, meistens bergab).

Flussabwärts ab Kranichfeld erreicht man über den **Ilmtal-Radweg Weimar**. Mit einem VMT-Hopperticket (einfach Fahrt) oder auf dem Radweg **Thüringer Städtekette** ist Erfurt wieder erreichbar.

Die gesamte Region zwischen Kranichfeld und Erfurt bietet viele Möglichkeiten zum Radfahren. Der Radwanderbus hilft, Kranichfeld als Ausgangspunkt für größere Touren entspannt zu erreichen.

Veranstaltungen

August 2019

09.08. Französisches Wochenende –
Vorführungen im Kellerkino Baumbachhaus
Kranichfeld



25. – 26.08.2019
„Wipfelrauschen“ Musikfestival
mit Familienfest und
offenem Forsthaussonntag
Forsthaus Willrode

29.08. Schottische Musikparade
Freilichtbühne
Kranichfeld

31.08. Kastelruther Spatzen
mit Dolomiten Echo
Freilichtbühne
Kranichfeld

September 2019

01.09. 11. Thüringer Käsemarkt
Thüringer Freilicht-
museum Hohenfelden

01.09. Der Froschkönig – Mitspieltheater
Stiefelburg Meckfeld

08.09. Tag des offenen Denkmals
Forsthaus Willrode

14.09. Baumbachfest
Baumbachhaus
Kranichfeld

22. – 29.09. Internationales Bildhauer-
Symposium
Hohenfelden



22.09.2019
Großes Erntefest
im Thüringer Freilichtmuseum
Hohenfelden

Oktober 2019

05.10. Oktoberfest
Stiefelburg Meckfeld



03. – 06.10.2019
Mittelalterspektakel
auf der Niederburg in Kranichfeld

Veranstaltungen

06.10.	Schlossführung	Schloss Tonndorf
19.10.	Eichelhäher-Picknick	Forsthaus Willrode
26.10.	Herbstleuchten/Saisonausklang	Thüringer Freilichtmuseum Hohenfelden

November 2019

17.11.	Tag des Brotes – Märchen, Brote und Aufstriche	Forsthaus Willrode, historisches Backhaus
--------	---	--

30.11. – 01.12.2019
Adventszauber | Kunst & Kultur
Schloss Tonndorf



Dezember 2019

07.12.	Waldweihnachtsmarkt Konzert	Forsthaus Willrode
14./15.12.	Weihnachtsmarkt	Oberschloss Kranichfeld

Januar 2020

26.01.	Offener Forsthaussonntag	Forsthaus Willrode
--------	--------------------------	--------------------

Februar 2020

23.02.2020
Offener Forsthaussonntag
Tag des Grenzsteins –
Grenzsteine, alte Grenzlinien
Markierungen usw.
Forsthaus Willrode



April 2020

05.04.2020
Handwerkertag mit großem
Museumsfest zum Saisonaufakt
im Thüringer Freilichtmuseum
Hohenfelden



Fahrplanauskunft

Telefon: 0361 19449
EVAG-App „Erfurt Mobil“



Kontakt

Erfurter Verkehrsbetriebe AG



Magdeburger Allee 34
99086 Erfurt
E-Mail: evag@stadtwerke-erfurt.de
www.evag-erfurt.de

EVAG-Mobilitätszentrum am Anger:

Telefon: 0361 564-4644
Telefax: 0361 564-494644
E-Mail: mz@stadtwerke-erfurt.de

Öffnungszeiten:

Montag bis Freitag: 08:30 – 19:00 Uhr
Samstag: 09:30 – 15:00 Uhr

Änderungen für den Buslinie 155-Veranstaltungskalender vorbehalten.

Weitere Informationen finden Sie im Veranstaltungskalender
Weimar & Weimarer Land.

Impressum:

Stand 08 | 2019

Herausgeber: Erfurter Verkehrsbetriebe AG
Magdeburger Allee 34 | 99086 Erfurt
evag@stadtwerke-erfurt.de | www.evag-erfurt.de

Redaktion/Layout/Satz: Werbeagentur Kleine Arche GmbH, Erfurt

Fotos: Adler- und Falkenhof Kranichfeld – Monique Hecker (S. 19),
Aktivpark Hohenfelden (S.15) , Avenida-Therme (S. 14),
Campingplatz Hohenfelden (S.1,3,14,15), Erlebnisreiten (S.1),
Freilichtmuseum Hohenfelden (S. 9, 20, 19), Hendrik Schieke (S. 8),
Ilmtal Urlaub e.V. (Titelbild, S. 1, 7, 12, 13, 16), Outdoor Camp Hohenfelden (S.1), Pixabay (S. 20, 21),
Freilichtmuseum Hohenfelden (S. 11, 20, 21),
www.shutterstock.de (S. 13, 14, 15, 19, 21), ThüringenForst (S. 7, 18)